











COMMUNE DE MAISONCELLES
DEPARTEMENT DE LA HAUTE MARNE

Plan des contantes pour l'ANC

Légende

-  Réseau unitaire
-  Réseau d'eaux pluviales
-  Regard
-  Grille
-  Roadé
-  Fouille
-  Puits
-  Contraintes faibles
-  Contraintes fortes
-  Contraintes très fortes

| Dossier | Date | Réalisé par | Validé par | Echelle |
|---------|--------------|-------------|------------|---------|
| | Février 2018 | S. Gohry | R. Lallume | 1/2000 |

