











**COMMUNE DE HUILLECOURT
DEPARTEMENT DE LA HAUTE MARNE**

Plan des contraintes pour l'ANC

Légende

-  Réseaux souterrains
-  Réseaux d'eau pluviales
-  Réseaux
-  Galle
-  Fossés
-  Fossés
-  Puits
-  Contraintes faibles
-  Contraintes fortes
-  Contraintes très fortes

Deviser	Date	Révisé par	Validé par	Echelle
	Février 2018	S. Gaby	R. Ladeau	1/2500

