










COMMUNE DE MAISONCELLES
DEPARTEMENT DE LA HAUTE MARNE

Plan des zonages d'assainissement

Légende

-  Réseau unitaire
-  Réseau d'eaux pluviales
-  Regard
-  Grille
-  Réseau
-  Fouilleuse
-  Puits
-  Zone de désamincement collectif
-  Zone de désamincement non collectif

Dossier	Date	Réalisé par	Validé par	Echelle
	Février 2018	S. Gohry	R. Lalloue	1/2000

