









COMMUNE DE GRAFFIGNY-CHEMIN
 DEPARTEMENT DE LA HAUTE MARNE

Plan des réseaux d'assainissement

Légende

-  Réseau d'eaux usées
-  Réseau unitaire
-  Réseau d'eaux pluviales
-  Regard
-  Grille
-  Fossé
-  Fontaine
-  Puits

Dossier	Date	Réalisé par	Validé par	Echelle
	Janvier 2018	E. Grisez	R. Ladame	1/2000

