









COMMUNE DE DONCOURT
DEPARTEMENT DE LA HAUTE MARNE

Plan de réseau pluvial

Légende

-  Réseau d'eau usée
-  Réseau unitaire
-  Réseau d'eau pluviales
-  Regard
-  Grille
-  Fossé
-  Fontaine
-  Puits

Docteur	Date	Réalisé par	Validé par	Echelle
	Février 2018	S. Galry	R. Leducq	1/1500

