










# Vroncourt-la-Côte

COMMUNE DE VRONCOURT-LA-COTE  
DEPARTEMENT DE LA HAUTE MARNE

## Plan des contraintes pour l'ANC

### Légende

- |   |                               |   |                         |
|---|-------------------------------|---|-------------------------|
|    | Sol de classe 1               |  | Sol de classe 3         |
|    | Sol de classe 2               |  | Sol de classe 4         |
|   | <b>S4</b> Sondage pédologique |  | Orientation de la pente |
|  | Contraintes faibles           |   |                         |
|  | Contraintes fortes            |   |                         |
|  | Contraintes très fortes       |   |                         |

Dossier	Date	Réalisé par	Validé par	Echelle
	Mars 2020	E. Grisez	R. Ladame	1/1500

