










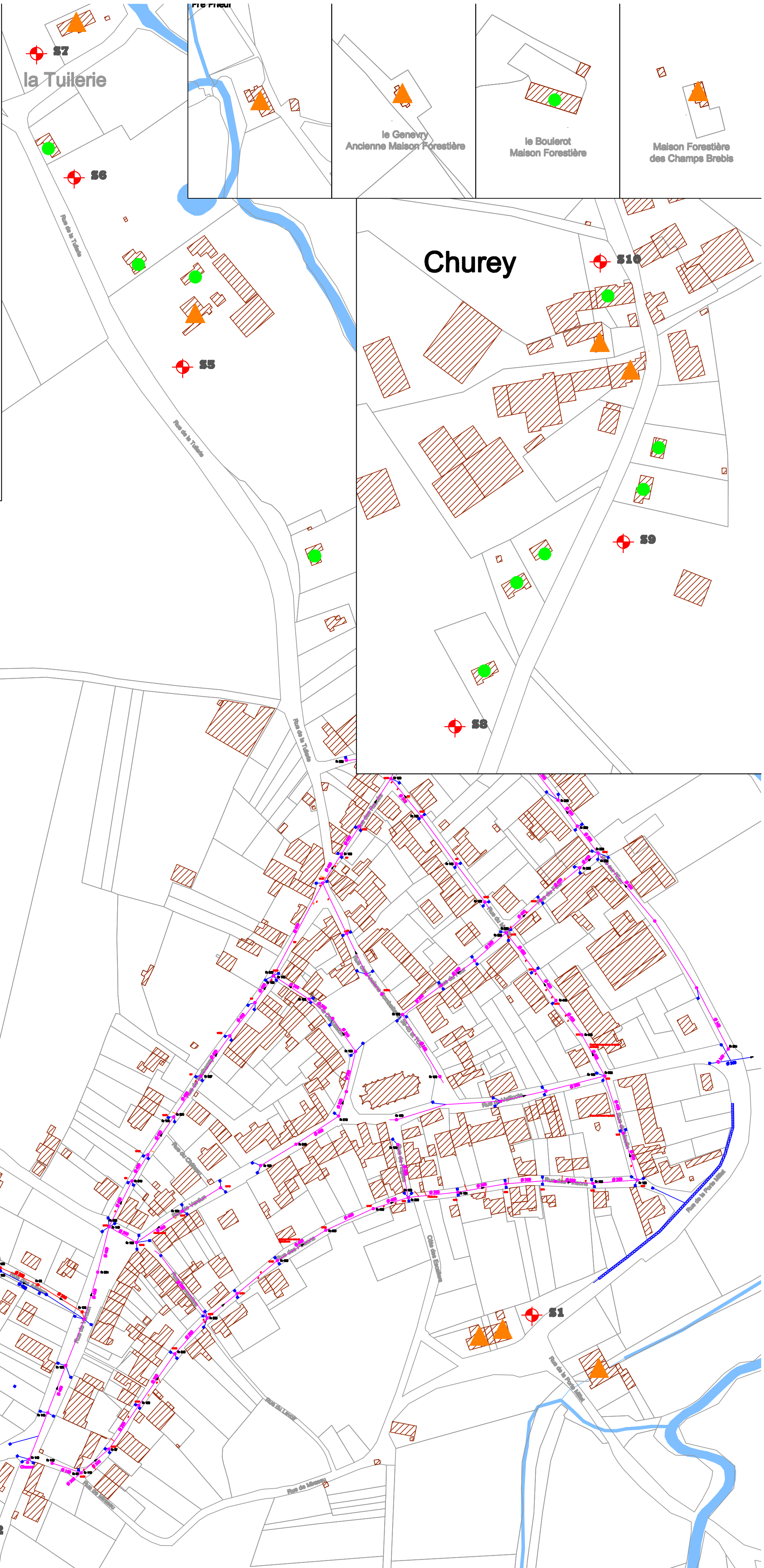
COMMUNE DE BOURDON SUR ROGNON
 DEPARTEMENT DE LA HAUTE MARNE

Plan des contraintes pour l'ANC

Légende

- | | | | |
|---|-------------------------|---|-------------------------|
|  | Sol de classe 1 |  | Sol de classe 3 |
|  | Sol de classe 2 |  | Sol de classe 4 |
|  | S4 Sondage pédologique |  | Orientation de la pente |
|  | Contraintes faibles | | |
|  | Contraintes fortes | | |
|  | Contraintes très fortes | | |

Dossier	Date	Réalisé par	Validé par	Echelle
	Octobre 2018	E. GRISEZ	R. Ladame	1/2000



la Tuilerie

le Genevry
Ancienne Maison Forestière

le Boulerot
Maison Forestière

Maison Forestière
des Champs Brébis

Churey

Au chemin des Biesies